

計画平面図


施工延長 L=170.0m
 (車道舗装 1850.0㎡ 支道取付け舗装 90.4㎡)
 路面切削工 A=1850.0㎡
 厚5cm改質密粒度As II型(20) A=1850.0㎡
 厚5cm再生密粒度As A=90.4㎡
 (支道取付け舗装)



工事名	R4徳土 松茂吉野線 藍・東中富 舗装修繕工事		
路線名等	松茂吉野線 (県道14号線)		
工事箇所	板野郡藍住町東中富		
図面名	計画平面図		
縮尺	図面番号	1 / 3	
会社名			
事業者名	徳島県東部県土整備局		

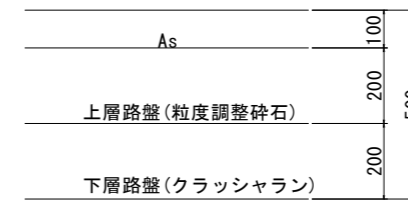
標準断面図

標準断面図 S=1/50

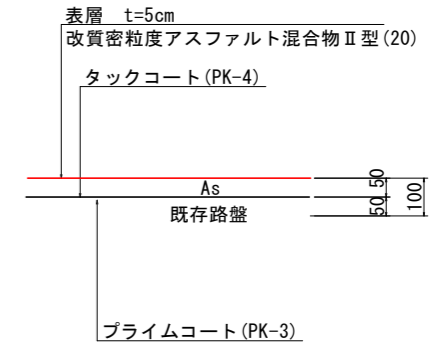


舗装断面図 S=1/10

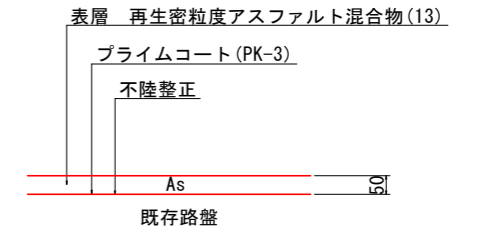
現況舗装構成



計画舗装構成

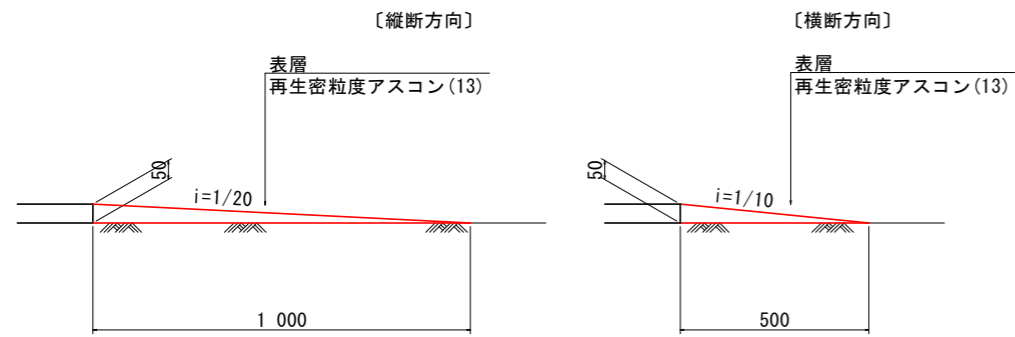


計画舗装構成(支道取付け)

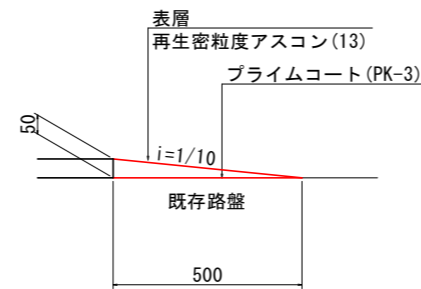


舗装段差すり付け詳細図 S=1/10

【本線部すり付け】



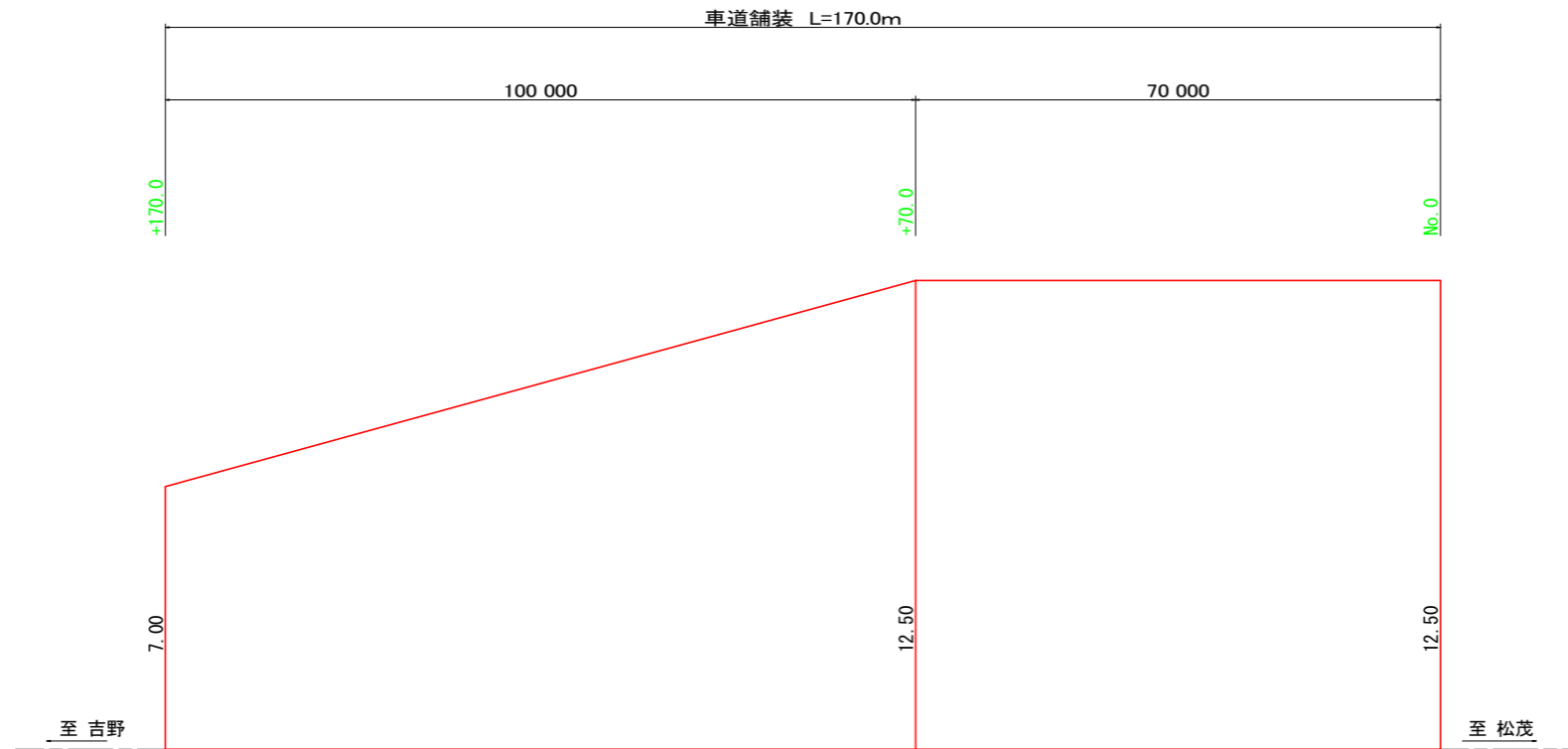
【支道部すり付け】



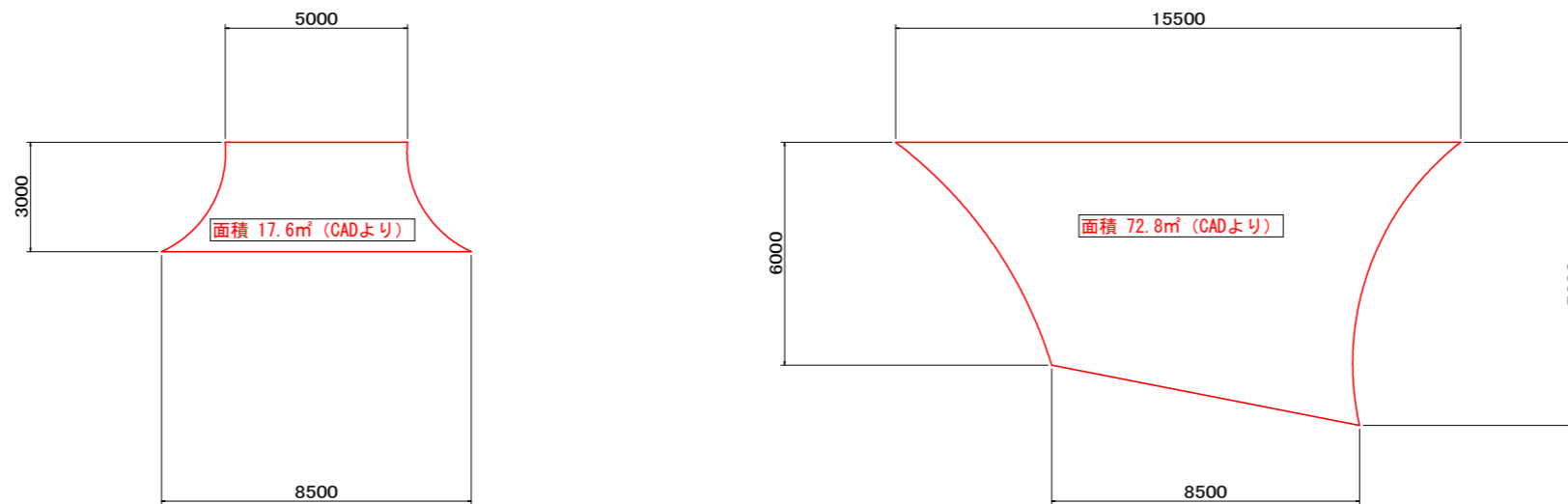
工事名	R4徳土 松茂吉野線 壺・東中富 舗装修繕工事		
路線名等	松茂吉野線(県道14号線)		
工事箇所	板野郡藍住町東中富		
図面名	標準断面図(その1)		
縮尺	図示	図面番号	2 / 3
会社名			
事業者名	徳島県東部県土整備局		

舗装展開図

Vs=1/100
Hs=1/500



車道取付け舗装展開図



工事名	R4徳土 松茂吉野線 壺・東中富 舗装修繕工事		
路線名等	松茂吉野線 (県道14号線)		
工事箇所	板野郡藍住町東中富		
図面名	舗装展開図		
縮尺	図示	図面番号	3 / 3
会社名			
事業者名	徳島県東部県土整備局		